






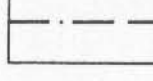
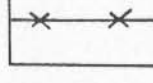


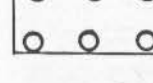

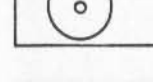

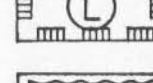




ZEICHENERKLÄRUNG

	Eingeschränktes Gewerbegebiet (§8 BauNVO i.V. §1(4) BauNVO)
	Zahl der Vollgeschosse (§20 BauNVO)
	Grundflächenzahl (§19 BauNVO)
	Geschoßflächenzahl (§20 BauNVO)
	Satteldach und Dachneigung (§ 73(1) Nr.1 LBO)
	Fläche für den Gemeinbedarf (§9(1) Nr.5 BBauG)
	Öffentliche Verkehrsfläche (§9(1) Nr.11 BBauG)
	Baugrenze (§23(3) BauNVO)
	Abgrenzung unterschiedlicher Festsetzungen
	Grenze des räumlichen Geltungsbereichs (§9(7) BBauG)
	Fläche mit Pflanzbindung (§9(1) Nr. 25b BauGB)
	Pflanzgebotsfläche (§9(1) Nr. 25a BauGB)
	Öffentliche Grünfläche (§9(1) Nr. 15 BauGB)
	Anpflanzen von Einzelbäumen (§9 (1) Nr. 25a BauGB)
	Anpflanzen von Büschen und Sträuchern (§9(1) Nr.25a BauGB)
	Umgrenzung Landschaftsschutzgebiet (§9(1)Nr.6 BauGB)
	Umgrenzung Überschwemmungsgebiet (§9 (1) Nr. 16 BauGB)
	Firstrichtung (§9(1)Nr.2 BauGB)